

PROJEKT - UCHWAŁA NR
RADY GMINY MNISZKÓW
z dnia ... 2019 roku

w sprawie użytków ekologicznych na terenie gminy Mniszków

Na podstawie art. 7 ust. 1 pkt 1 oraz art. 18 ust. 2 pkt 15 ustawy z dnia 8 marca 1990 r. *o samorządzie gminnym* (t. j. Dz. U. z 2019 r. poz. 506, poz. 1309 i poz. 1696) i art. 44 ust. 1, 2 i ust. 3a ustawy z dnia 16 kwietnia 2004 r. *o ochronie przyrody* (t. j. Dz. U. z 2018 r. poz. 1614, poz. 2244, poz. 2340 oraz z 2019 r. poz. 1696 i poz. 1815), po uzgodnieniu z Regionalnym Dyrektorem Ochrony Środowiska w Łodzi uchwała się, co następuje:

§ 1. Na terenie Gminy Mniszków, na gruntach Skarbu Państwa pozostających w zarządzie Nadleśnictwa Smardzewice ustanowiono 9 użytków ekologicznych w celu zachowania walorów przyrodniczych i krajobrazowych na terenach śródleśnych z florystycznymi zbiorowiskami roślinnymi, które mają istotne znaczenie dla utrzymywania bioróżnorodności biologicznej.

§ 2. Nazwę użytków ekologicznych, o których mowa w § 1, ich położenie, powierzchnię, opis ich granic oraz opracowanie graficzne, określa załącznik do uchwały. Opis granic przedstawiono w formie wykazu współrzędnych prostokątnych płaskich.

§ 3. Ustala się następujące sposoby ochrony czynnej użytków ekologicznych co do których dane zestawione są w załączniku nr 1 do niniejszej uchwały:

- 1) Zaniechanie prac gospodarczych w obszarze użytków;
- 2) Zachowanie panujących stosunków hydrologicznych;

§ 4. W stosunku do użytków ekologicznych wprowadza się następujące zakazy:

- 1) Niszczenia, uszkodzenia lub przekształcania obiektu lub obszaru;
- 2) Wykonywania prac ziemnych trwale zniekształcających rzeźbę terenu, z wyjątkiem prac związanych z zabezpieczeniem przeciwsztermowym lub przeciwpowodziowym albo budową, odbudową, utrzymywaniem, remontem lub naprawą urządzeń wodnych;
- 3) uszkodzenia i zanieczyszczenia gleby;
- 4) dokonywania zmian stosunków wodnych, jeżeli zmiany te nie służą ochronie przyrody albo racjonalnej gospodarce rolnej, leśnej, wodnej lub rybackiej;
- 5) likwidowania, zasypywania i przekształcania naturalnych zbiorników wodnych, starorzeczy oraz obszarów wodno-błotnych;
- 6) wylewania gnojowicy, z wyjątkiem nawożenia użytkowanych gruntów rolnych;
- 7) wydobywania do celów gospodarczych skał, w tym torfu, oraz skamieniałości, w tym kopalnych szczątków roślin i zwierząt, a także minerałów i bursztynu;
- 8) umyślnego zabijania dziko występujących zwierząt, niszczenia nor, legowisk zwierzęcych oraz tarlisk i złożonej ikry, z wyjątkiem amatorskiego połowu ryb oraz wykonywania czynności związanych z racjonalną gospodarką rolną, leśną, rybacką i łowiecką;
- 9) zbioru, niszczenia, uszkodzenia roślin i grzybów na obszarach użytków ekologicznych, utworzonych w celu ochrony stanowisk, siedlisk lub ostoi roślin i grzybów chronionych;
- 10) umieszczania tablic reklamowych;

Załącznik do uchwały Nr

Rady Gminy Mniszków

z dnia 2019r.

Opis granic użytków ekologicznych
Współrzędne punktów załamania granic obszarów w układzie współrzędnych płaskich prostokątnych
[PL-1992]

Lp.	Nazwa użytku ekologicznego	Obręb ewidencyjny	Powierzchnia [ha]	Punkt załamania granicy	Współrzędne X	Współrzędne Y	opis
Działka ewidencyjna nr 433/1 Adres leśny: 06-17-1-02-200-s - 00							
1.	Bagno	Zajączków (0028)	0,94 ha	1	394512,46	573395,06	Bagno z szeregiem gatunków charakterystycznych dla tego zbiorowiska roślinnego.
				2	394515,92	573423,43	
				3	394499,77	573431,80	
				4	394460,94	573437,42	
				5	394422,52	573457,72	
				6	394443,96	573398,12	
				7	394387,38	573428,44	
				8	394361,51	573478,10	
				9	394333,13	573473,82	
				10	394312,79	573473,83	
				11	394283,37	573452,63	
				12	394278,87	573436,60	
				13	394320,11	573427,79	
				1	394512,46	573395,06	
Działka ewidencyjna nr 870 Adres leśny: 06-17-1-02-77- c -00							
2.	Oczko wodne	Błogie Rządowe (0001)	0,10 ha	1	393820,10	566899,23	Niewielkie sztuczne zagłębienie terenu, w suchych latach deficyt wody.
				2	393813,22	566941,14	
				3	393785,31	566940,09	
				4	393790,57	566898,00	
				1	393820,10	566899,23	
Działka ewidencyjna nr 884 Adres leśny: 06-17-1-03-90- k -00							
3.	Bagno	Błogie Rządowe (0001)	0,85 ha	1	392307,47	564701,04	Bagno śródleśne.
				2	392309,37	564761,85	
				3	392310,22	564789,69	
				4	392301,36	564789,72	
				5	392301,09	564780,23	
				6	392280,44	564771,31	
				7	392248,76	564770,81	
				8	392222,81	564761,34	
				9	392222,25	564729,34	
				10	392231,70	564715,00	
				11	392229,04	564688,50	
				12	392240,28	564644,69	
				13	392243,34	564632,88	
				1	392307,47	564701,04	
Działka ewidencyjna nr 256 Adres leśny: 06-17-1-03-106- c -00							
4.	Bagno	Prucheńsko Małe (0021)	1,06 ha	1	393093,69	561471,41	Rozlewisko wodne, obrzeża porośnięte brzozą.
				2	393076,35	561471,13	
				3	393064,25	561470,94	
				4	393056,21	561472,67	
				5	393046,82	561479,53	
				6	393040,71	561485,99	

				7	392980,02	561586,26	
				8	392977,10	561607,64	
				9	392975,52	561608,13	
				10	392969,63	561609,94	
				11	392951,56	561606,56	
				12	392938,00	561663,70	
				13	392928,01	561705,79	
				14	392924,16	561707,40	
				15	392922,75	561668,42	
				16	392924,59	561638,18	
				17	392931,20	561628,10	
				18	392934,54	561619,02	
				19	392918,06	561597,92	
				20	392899,63	561559,03	
				21	392907,57	561552,74	
				22	392944,16	561609,76	
				23	392965,46	561547,44	
				24	392971,51	561517,91	
				25	392977,85	561504,42	
				26	392994,51	561468,99	
				27	392996,65	561464,43	
				28	392998,18	561453,22	
				29	393003,40	561414,86	
				30	393003,48	561414,22	
				31	393004,95	561415,15	
				1	393093,69	561471,41	
Działka ewidencyjna nr 257							
Adres leśny: 06-17-1-03-107- c -00							
5.	Bagno	Prucheńsko Małe (0021)	2,60 ha	1	393241,57	561029,10	Rozlewisko wodne, obrzeża porośnięte brzozą.
				2	393241,00	561030,65	
				3	393230,91	561057,31	
				4	393217,42	561092,94	
				5	393216,04	561096,06	
				6	393188,38	561053,06	
				7	393207,81	561035,06	
				8	393222,04	561018,51	
				9	393223,11	561017,27	
				10	393099,00	561361,19	
				11	393063,01	561440,65	
				12	393070,26	561448,49	
				13	393080,93	561452,70	
				14	393124,71	561455,22	
				15	393164,10	561462,60	
				16	393126,02	561467,77	
				17	393130,88	561470,75	
				18	393163,87	561490,63	
				19	393163,73	561490,89	
				20	393164,21	561491,14	
				21	393157,26	561511,23	
				22	393103,00	561477,24	
				23	393093,69	561471,41	
				24	393004,95	561415,15	
				25	393004,82	561413,38	
				26	393002,93	561386,79	
				27	393002,90	561386,35	
				28	392994,22	561361,67	
				29	393011,88	561369,15	
				30	393021,39	561370,38	

				31	393026,81	561368,23	
				32	393030,82	561361,41	
				33	393043,93	561339,08	
				34	393047,37	561319,54	
				35	393060,70	561315,17	
				36	393063,38	561309,06	
				37	393069,60	561294,98	
				38	393085,35	561252,65	
				39	393086,50	561240,16	
				40	393093,59	561226,49	
				41	393090,77	561214,86	
				42	393066,36	561198,10	
				43	393082,84	561199,13	
				44	393095,01	561197,39	
				45	393109,16	561195,39	
				46	393140,81	561133,67	
				47	393153,06	561090,95	
				48	393174,43	561070,90	
				1	393241,57	561029,10	
Działka ewidencyjna nr 265							
Adres leśny: 06-17-1-03-114- d -00							
6.	Bagno	Prucheńsko Małe (0021)	0,59 ha	1	392508,58	561110,21	Rozlewisko wodne, obrzeża porośnięte brzozą.
				2	392505,37	561109,77	
				3	392453,52	561102,56	
				4	392426,80	561100,44	
				5	392400,87	561091,71	
				6	392370,44	561086,42	
				7	392340,28	561090,65	
				8	392446,46	561070,86	
				9	392443,54	561070,70	
				10	392412,78	561069,48	
				11	392383,94	561063,93	
				12	392358,80	561063,93	
				13	392328,63	561076,98	
				14	392320,44	561067,37	
				15	392333,93	561063,93	
				1	392508,58	561110,21	
Działka ewidencyjna nr 265							
Adres leśny: 06-17-1-03-114- f -00							
7.	Bagno	Prucheńsko Małe (0021)	1,56 ha	1	392344,39	561259,15	Rozlewisko wodne, obrzeża porośnięte brzozą.
				2	392344,43	561266,30	
				3	392339,85	561293,32	
				4	392305,26	561280,12	
				5	392277,08	561251,31	
				6	392315,42	561231,77	
				7	392267,53	561166,02	
				8	392227,87	561197,33	
				9	392198,68	561153,57	
				10	392160,95	561130,84	
				11	392128,91	561111,54	
				12	392138,94	561054,62	
				13	392173,64	561053,69	
				14	392181,62	561053,48	
				15	392226,24	561052,28	
				16	392225,69	561066,23	
				17	392240,08	561091,94	
				18	392242,13	561097,99	
				19	392244,88	561106,10	

				20	392253,31	561130,96	
				1	392344,39	561259,15	
Działka ewidencyjna nr 165							
Adres leśny: 06-17-1-03-124- c -00							
8.	Bagno	Owczary (0017)	0,33 ha	1	391079,12	560729,33	Ols z szeregiem gatunków charakterystycznych dla tego zbiorowiska roślinnego.
				2	391077,59	560730,06	
				3	391040,19	560746,21	
				4	391021,99	560752,68	
				5	391005,94	560758,39	
				6	391003,48	560760,31	
				7	390994,54	560767,29	
				8	390980,67	560778,11	
				9	390966,87	560807,25	
				10	390948,59	560804,34	
				11	390951,31	560787,47	
				12	390955,49	560805,44	
				13	390964,28	560774,85	
				14	390979,33	560751,24	
				15	390984,91	560741,36	
				16	391045,57	560709,51	
				17	391046,76	560709,09	
				18	391047,42	560708,86	
				19	391061,46	560717,92	
Działka ewidencyjna nr 166							
Adres leśny: 06-17-1-03-125-i-00							
9.	Bagno	Owczary (0017)	0,66 ha	1	391236,34	560568,09	Ols z szeregiem gatunków charakterystycznych dla tego zbiorowiska roślinnego.
				2	391258,56	560600,92	
				3	391224,81	560622,50	
				4	391219,50	560625,89	
				5	391194,34	560656,50	
				6	391191,48	560659,98	
				7	391192,14	560659,18	
				8	391154,37	560683,04	
				9	391081,85	560728,04	
				10	391079,72	560729,05	
				11	391079,12	560729,33	
				12	391047,42	560708,86	
				13	391061,46	560717,92	
				14	391102,55	560689,39	
				15	391137,79	560673,07	
				16	391131,73	560697,09	
				17	391149,19	560661,56	
				18	391155,05	560643,86	
				19	391155,15	560643,67	
				20	391155,29	560643,42	
				21	391162,67	560629,73	
				22	391181,35	560621,34	
				23	391203,77	560603,66	
				24	391213,56	560584,11	
				25	391216,63	560577,98	
				26	391229,99	560571,26	
				27	391230,89	560570,81	

Opracowanie graficzne użytków ekologicznych położonych w zasięgu terytorialnym Gminy Mniszków.

1. Użytek ekologiczny: Bagno

Obręb: Zajączków

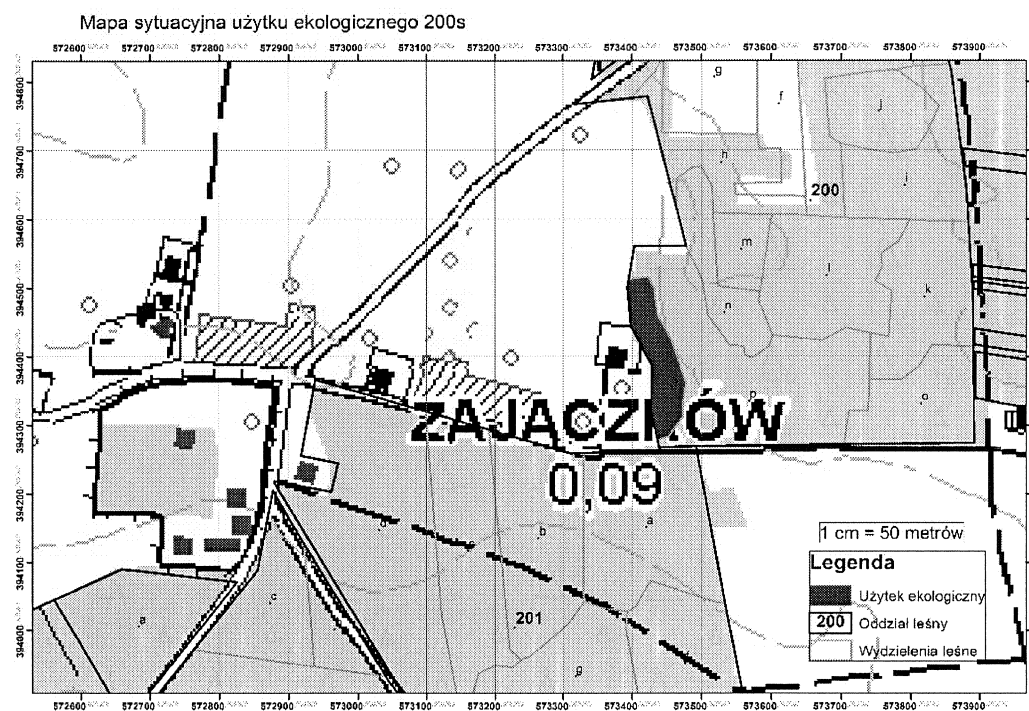
Adres leśny: 06-17-1-02-200- s -00

Adres administracyjny: 10-07-032-0028

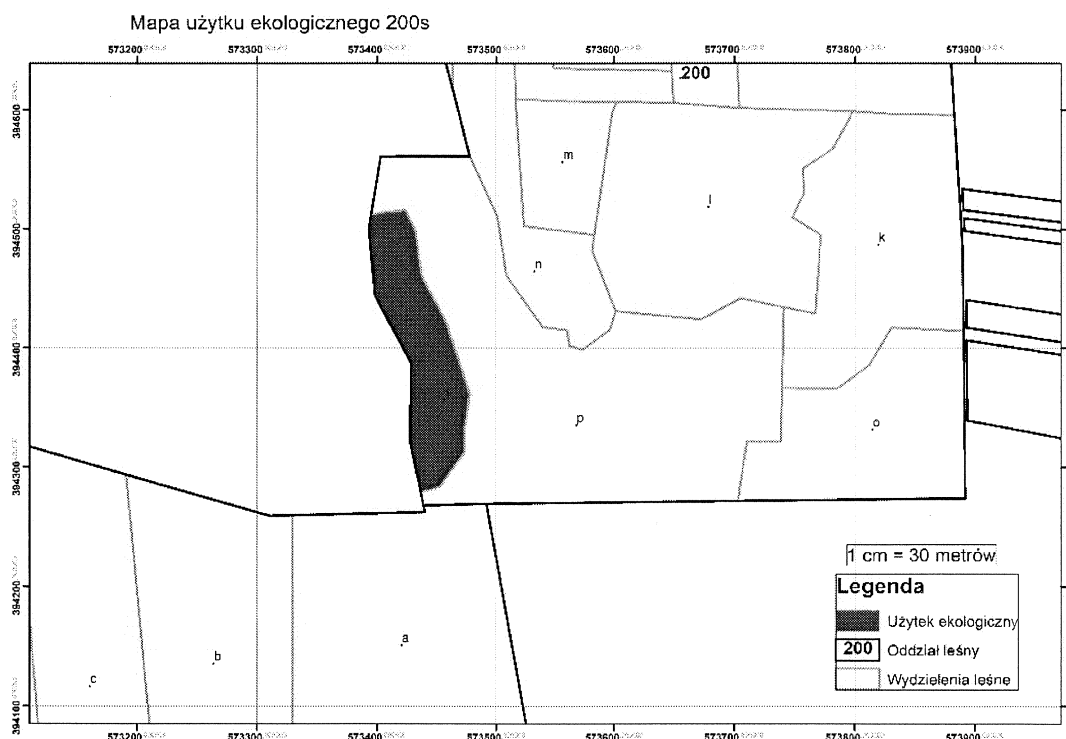
Działka ewidencyjna: 433/1

Powierzchnia: 0,94 ha

Rodzaj powierzchni: E-WS

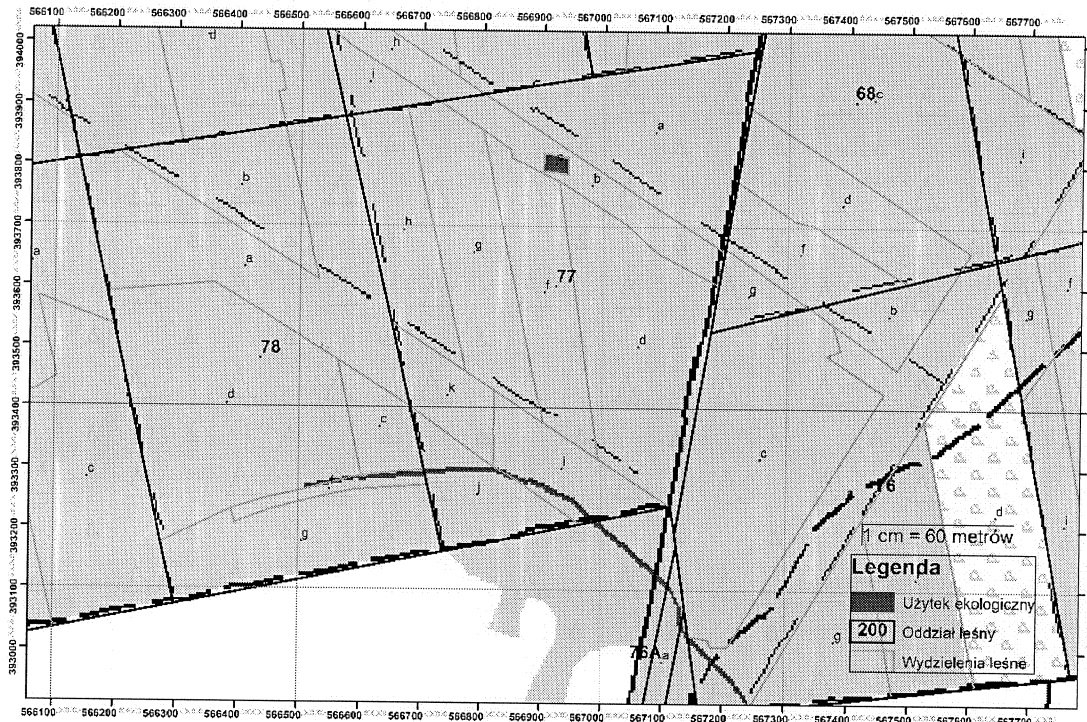


Wydzielenie leśne z użytkowaniem ekologicznym



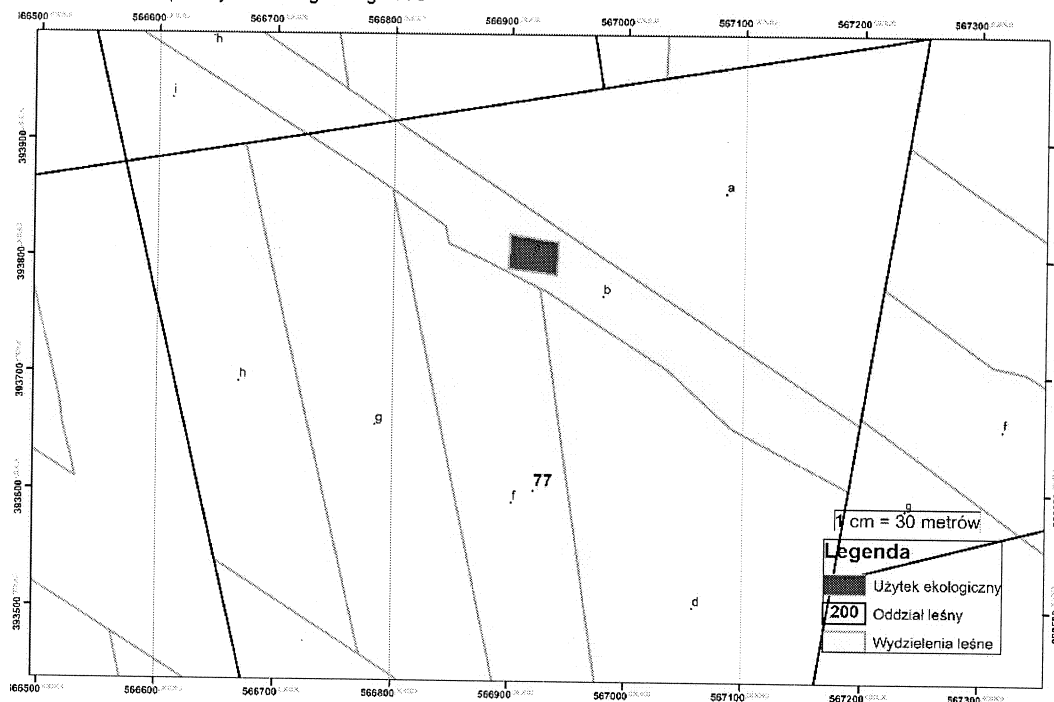
2. **Użytek ekologiczny: Oczko wodne**
 Obręb: Błogie Rządowe
 Adres leśny: 06-17-1-02-77- c -00
 Adres administracyjny: 10-07-032-0001
 Działka ewidencyjna: 870
 Powierzchnia: 0,10 ha
 Rodzaj powierzchni: E-LS

Mapa sytuacyjna użytku ekologicznego 77c



Wydzielenie leśne z użytkowaniem ekologicznym

Mapa użytku ekologicznego 77c



3. Użytek ekologiczny: Bagno

Obręb: Błogie Rządowe

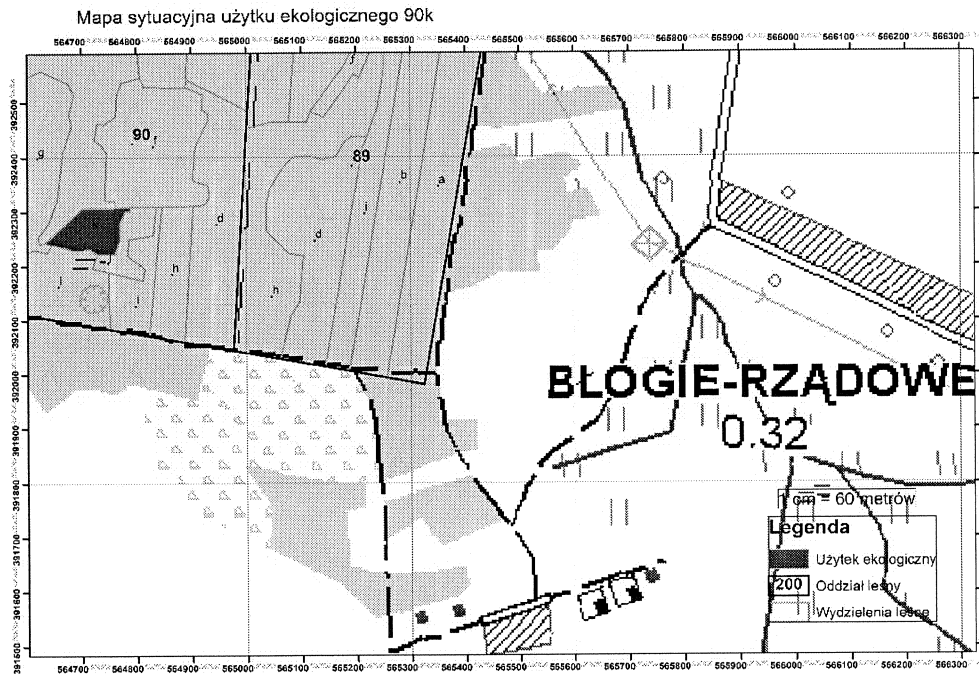
Adres leśny: 06-17-1-03-90- k -00

Adres administracyjny: 10-07-032-0001

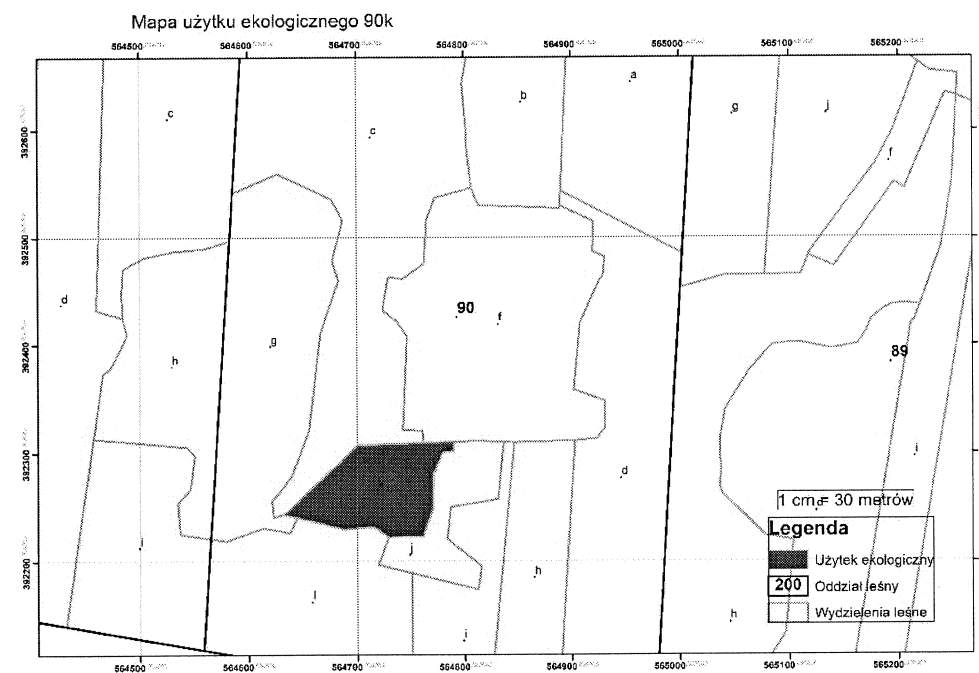
Działka ewidencyjna: 884

Powierzchnia: 0,85 ha

Rodzaj powierzchni: E-N



Wydzielenie leśne z użytkowaniem ekologicznym



4. Użytek ekologiczny: Bagno

Obręb: Prucheńsko Małe

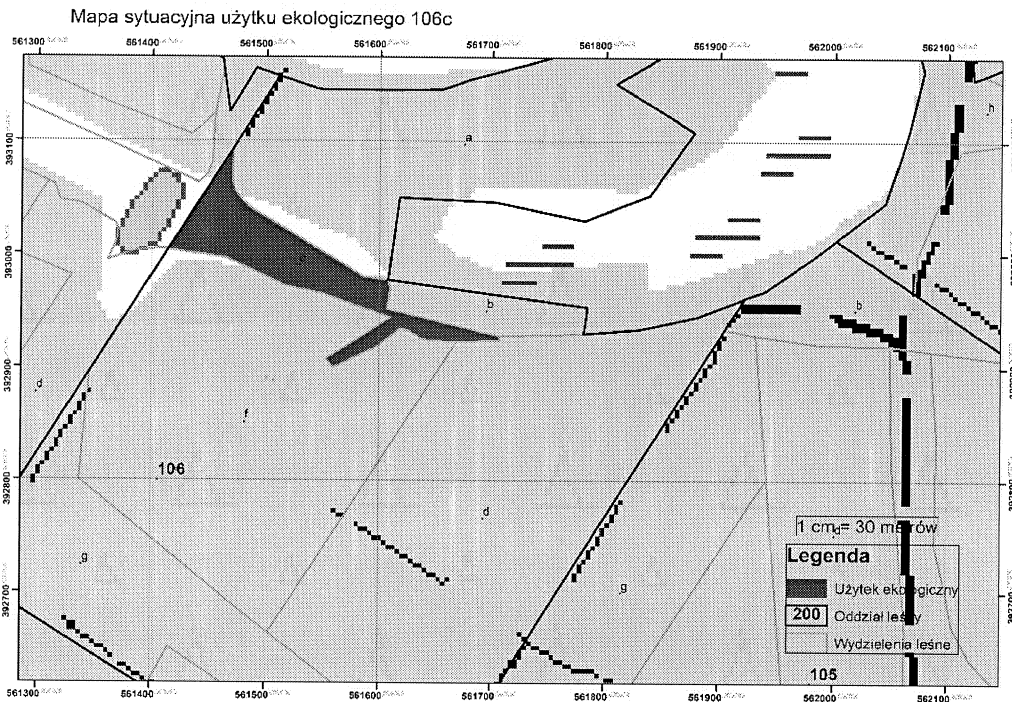
Adres leśny: 06-17-1-03-106- c -00

Adres administracyjny: 10-07-032-0021

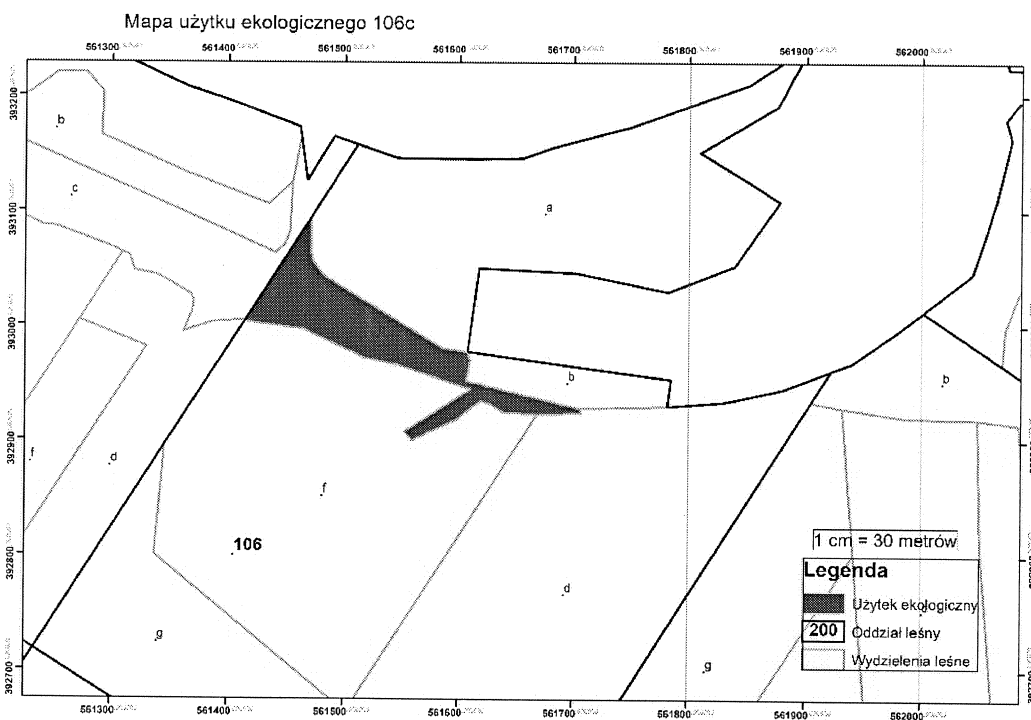
Działka ewidencyjna: 256

Powierzchnia: 1,06 ha

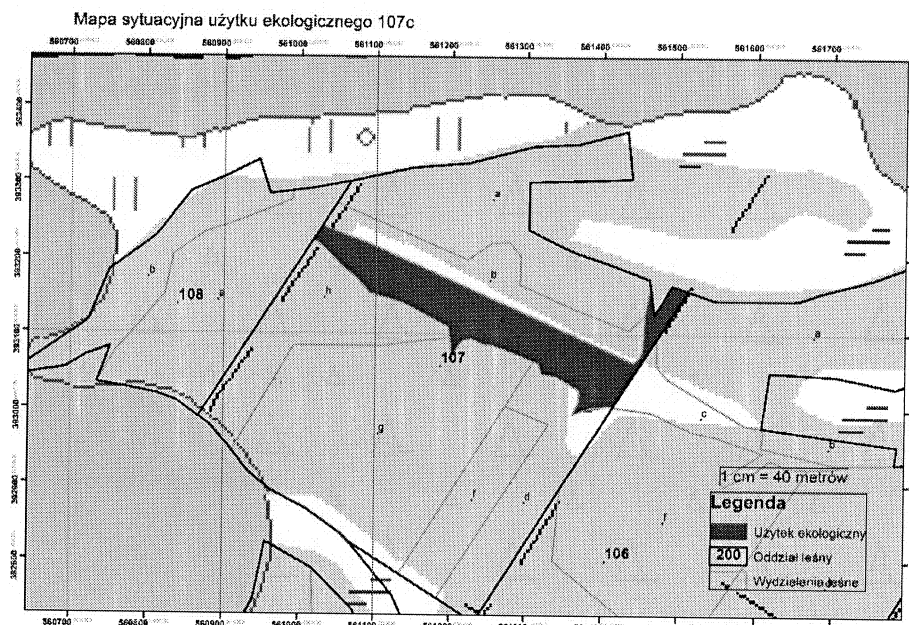
Rodzaj powierzchni: E-N



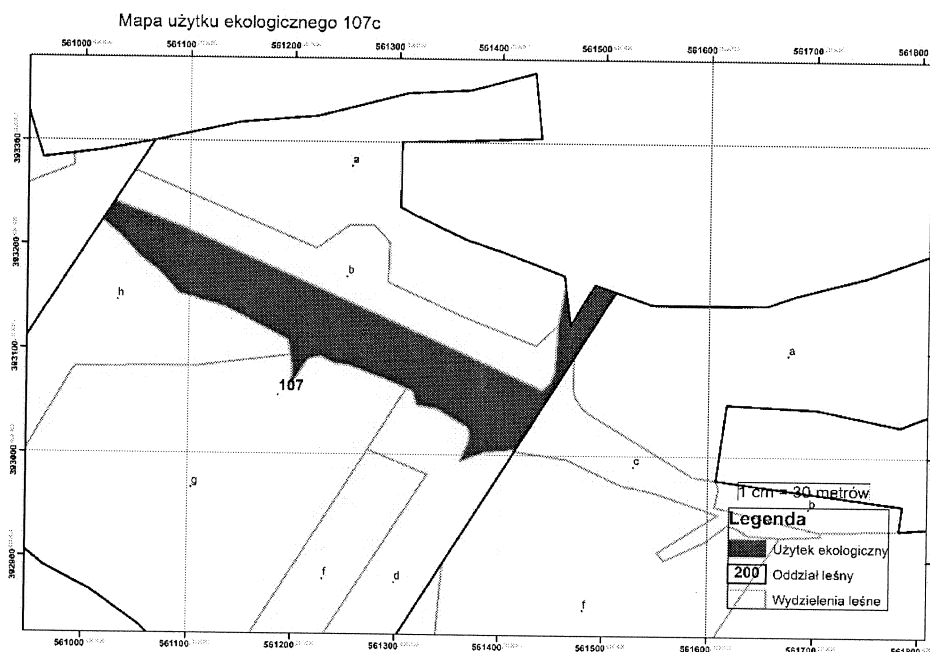
Wydzielenie leśne z użytkowaniem ekologicznym



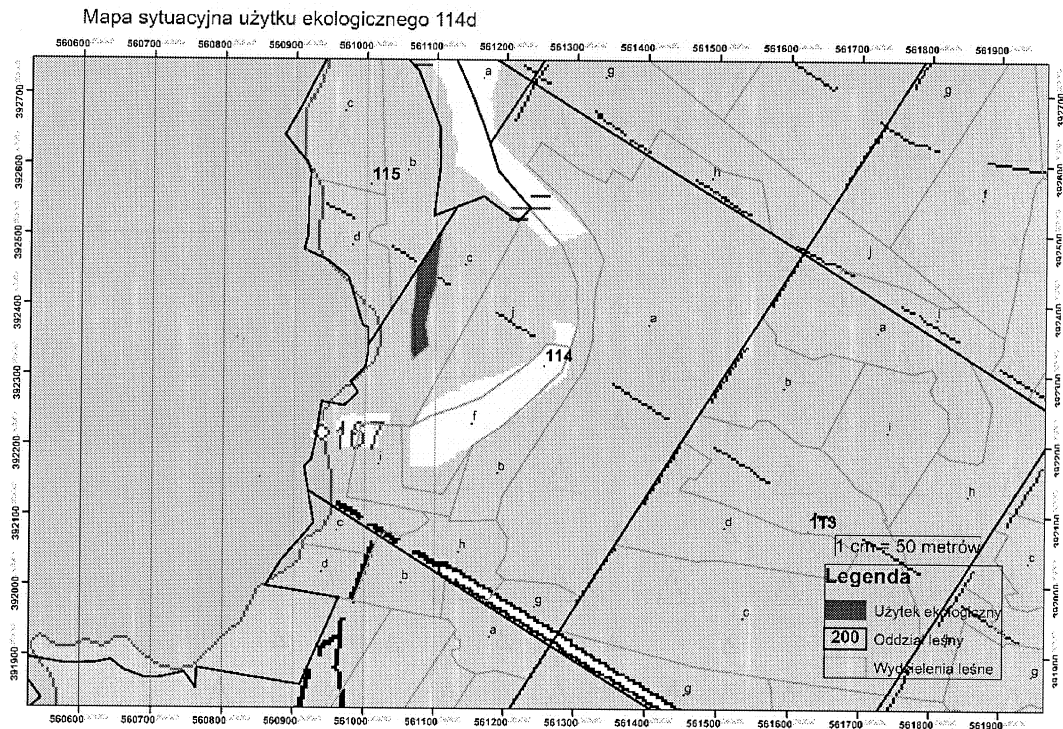
5. **Użytek ekologiczny: Bagno**
 Obręb: Prucheńsko Małe
 Adres leśny: 06-17-1-03-107- c -00
 Adres administracyjny: 10-07-032-0021
 Działka ewidencyjna: 257
 Powierzchnia: 2,60 ha
 Rodzaj powierzchni: E-N



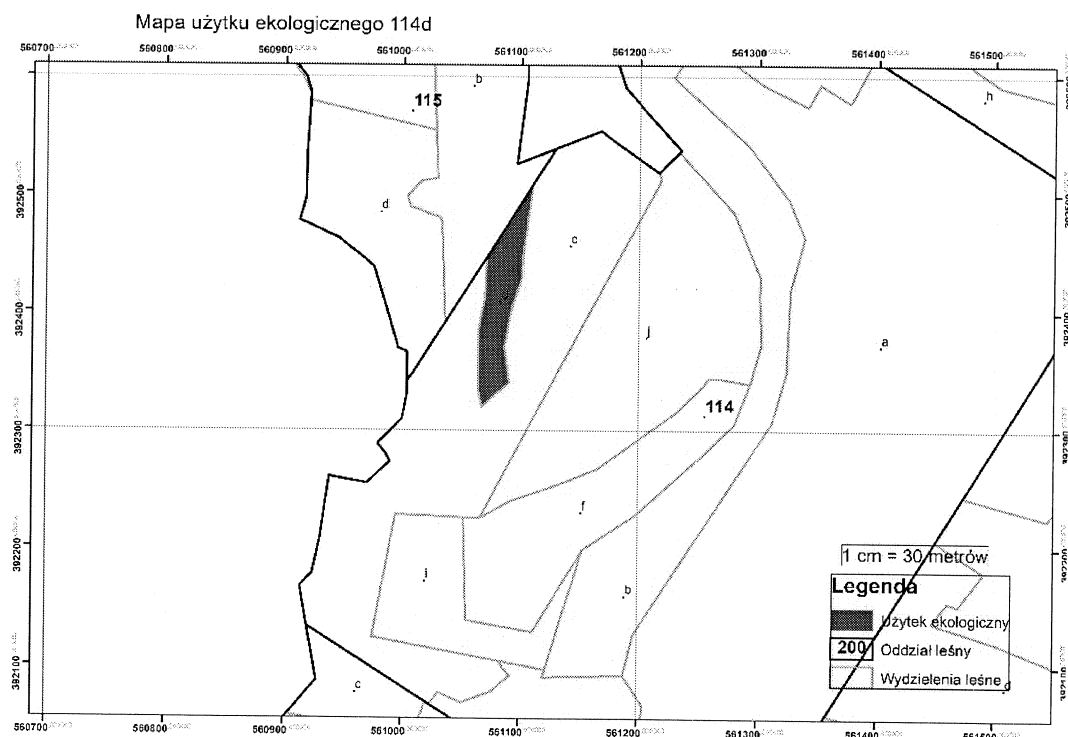
Wydzielenie leśne z użytkowaniem ekologicznym



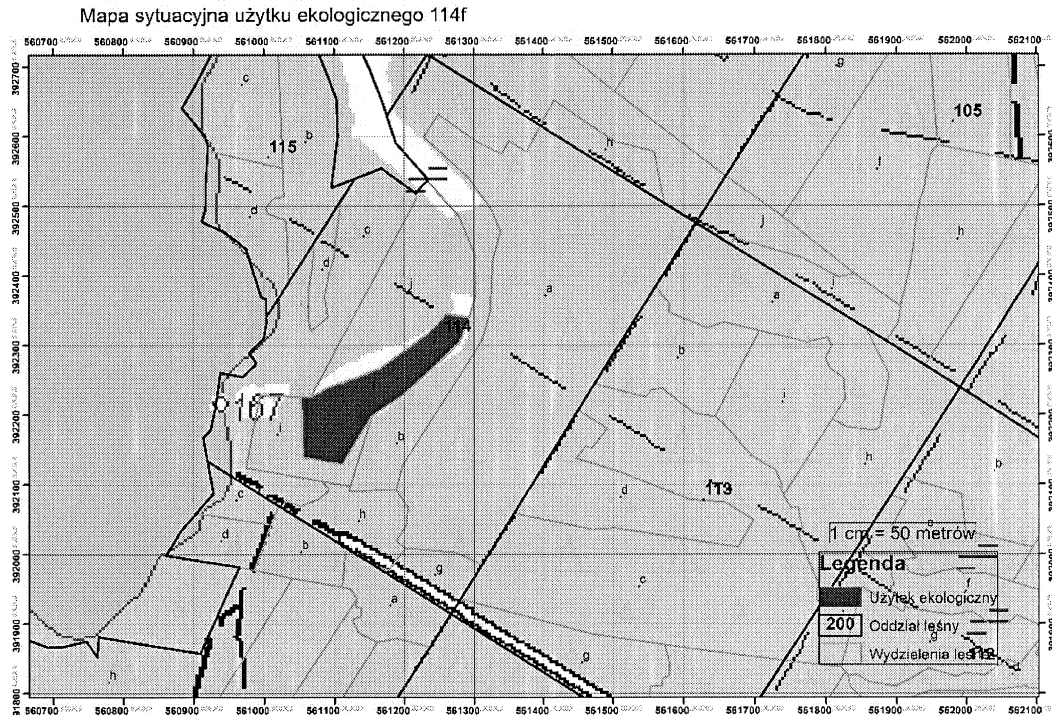
6. **Użytek ekologiczny: Bagno**
 Obręb: Prucheńsko Małe
 Adres leśny: 06-17-1-03-114- d -00
 Adres administracyjny: 10-07-032-0021
 Działka ewidencyjna: 265
 Powierzchnia: 0,59 ha
 Rodzaj powierzchni: E-N



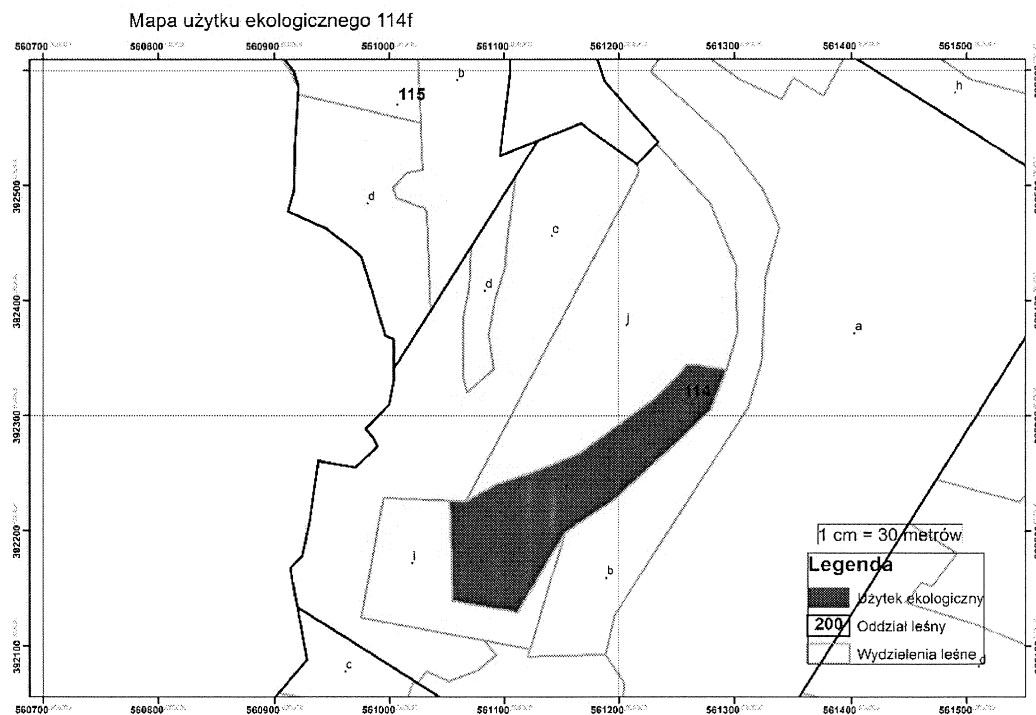
Wydzielenia leśne z użytkowaniem ekologicznym



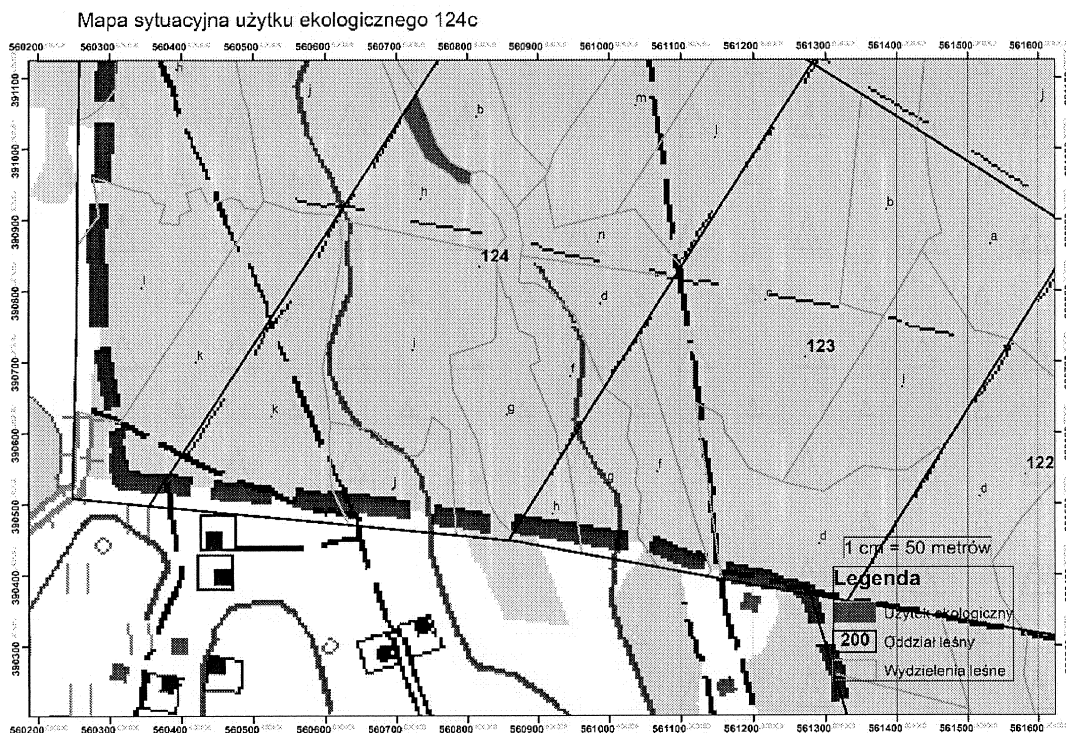
7. **Użytek ekologiczny: Bagno**
 Obręb: Prucheńsko Małe
 Adres leśny: 06-17-1-03-114- f -00
 Adres administracyjny: 10-07-032-0021
 Działka ewidencyjna: 265
 Powierzchnia: 1,56 ha
 Rodzaj powierzchni: E-N



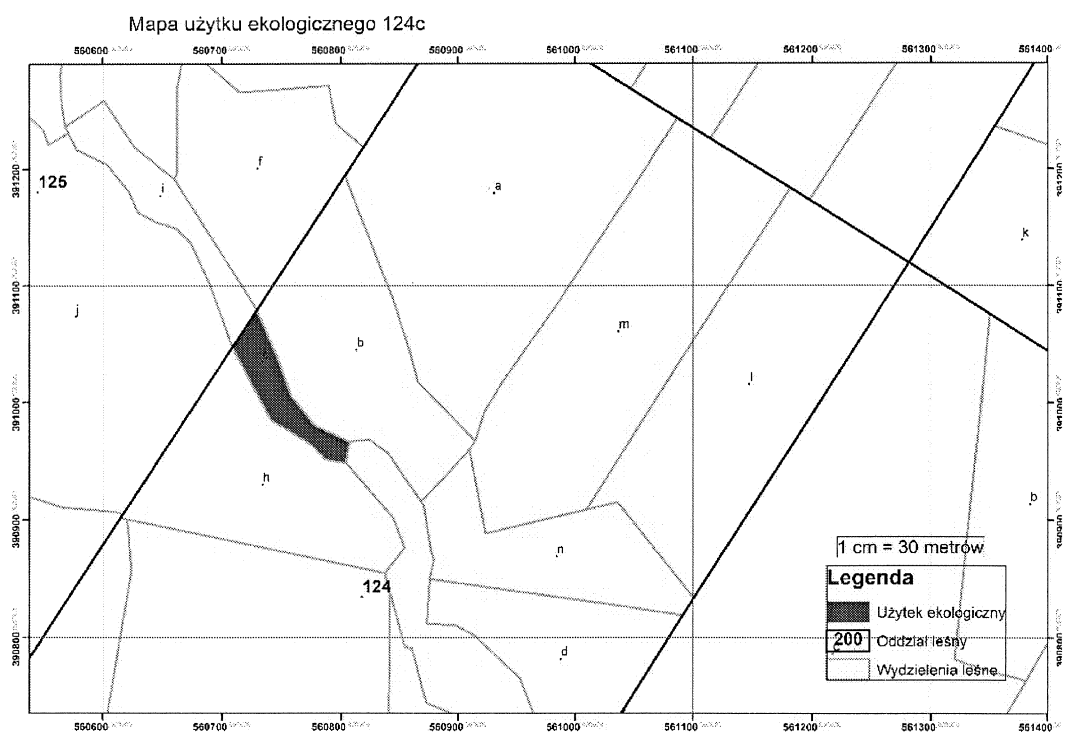
Wydzielenie leśne z użytkowaniem ekologicznym



8. **Użytek ekologiczny: Bagno**
 Obręb: Owczary
 Adres leśny: 06-17-1-03-124- c -00
 Adres administracyjny: 10-07-032-0017
 Działka ewidencyjna: 165
 Powierzchnia: 0,33 ha
 Rodzaj powierzchni: E-N



Wydzielenia leśne z użytkowaniem ekologicznym



9. Użytek ekologiczny: Bagno

Obręb: Owczary

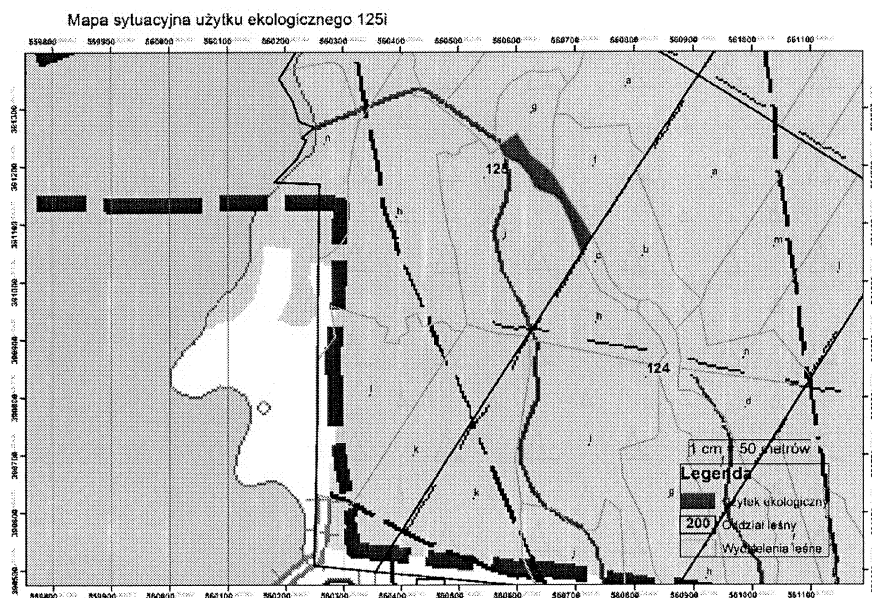
Adres leśny: 06-17-1-03-125- i -00

Adres administracyjny: 10-07-032-0017

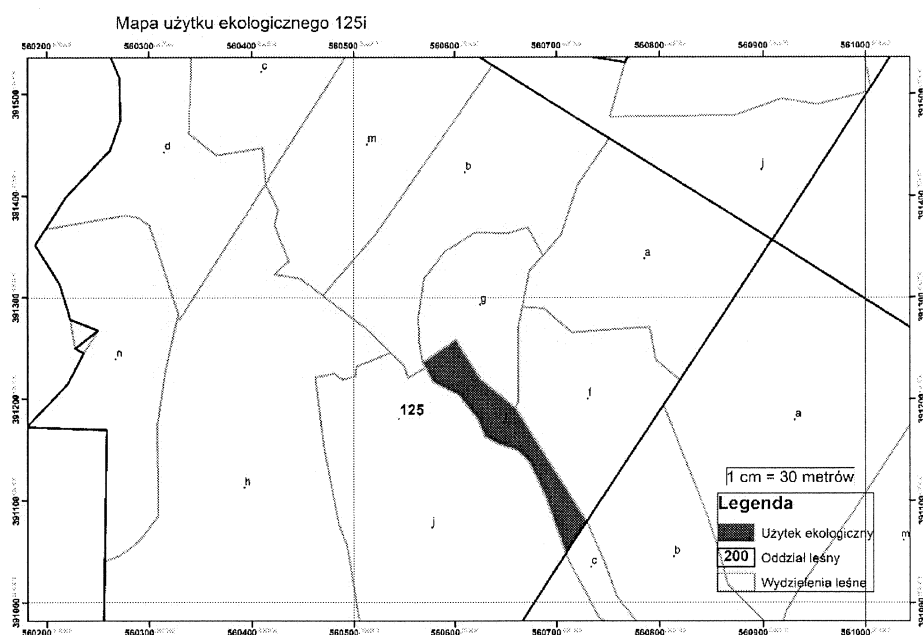
Działka ewidencyjna: 166

Powierzchnia: 0,66 ha

Rodzaj powierzchni: E-N



Wydzielenie leśne z użytkowaniem ekologicznym



Uzasadnienie
do projektu Uchwały Rady Gminy Mniszków w sprawie użytków ekologicznych na
terenie gminy Mniszków.

Na terenie Gminy Mniszków, na gruntach Skarbu Państwa pozostających w zarządzie Nadleśnictwa w Smardzewicach ustanowiono 9 użytków ekologicznych w celu zachowania walorów przyrodniczych i krajobrazowych na terenach śródleśnych z florystycznymi zbiorowiskami roślinnymi, które mają istotne znaczenie dla utrzymania bioróżnorodności biologicznej.

Ustawową kompetencją Rady Gminy wynikającą z art. 44 ust. 1 ustawy z dnia 16 kwietnia 2004r. *o ochronie przyrody* jest ustanowienie/zniesienie form ochrony przyrody. Jedną z form ochrony przyrody jest użytek ekologiczny.

Zgodnie z art. 42 *ustawy o ochronie przyrody* (t.j. Dz. U. z 2018r. poz. 1614 ze zm.) użytkami ekologicznymi są zasługujące na ochronę pozostałości ekosystemów mających znaczenie dla zachowania różnorodności biologicznej - naturalne zbiorniki wodne, śródpolne i śródleśne oczka wodne, kępy drzew i krzewów, bagna, torfowiska, wydmy, płaty nieużytkowanej roślinności, starorzecza, wychodnie skalne, skarpy, kamieńce, siedliska przyrodnicze oraz stanowiska rzadkich lub chronionych gatunków roślin, zwierząt i grzybów, ich ostoje oraz miejsca rozmnażania lub miejsca sezonowego przebywania.

Zgodnie z art. 44 ust. 2 *ustawy o ochronie przyrody* uchwała m. in. w sprawie użytku ekologicznego określa nazwę danego obiektu lub obszaru, jego położenie, sprawującego nadzór, szczególne cele ochrony, w razie potrzeby ustalenia dotyczące jego czynnej ochrony oraz zakazy właściwe dla tego obiektu, obszaru lub jego części, wybrane spośród zakazów wymienionych w art. 45 ust. 1 w/w ustawy.

W dniu 23.08.2019 r. Nadleśnictwo Smardzewice zwróciło się z prośbą o podjęcie Uchwały Rady Gminy w sprawie korekty użytków ekologicznych, uznanych na podstawie Rozporządzenia Nr 57/2001 Wojewody Łódzkiego z dnia 17 grudnia 2001 roku, które to znajdują się na terenie Gminy Mniszków. Powodem korekty są zmiany w numeracji i powierzchniach działek ewidencyjnych dokonywane podczas modernizacji ewidencji gruntów oraz w adresach leśnych podczas sporządzenia Planu Urządzenia Lasu.

Projekt uchwały w sprawie użytku ekologicznego został uzgodniony przez Regionalnego Dyrektora Ochrony Środowiska w Łodzi.

W związku z powyższym konieczna jest korekta użytków ekologicznych, co zostało przedstawione na załączniku nr 1 do uchwały.